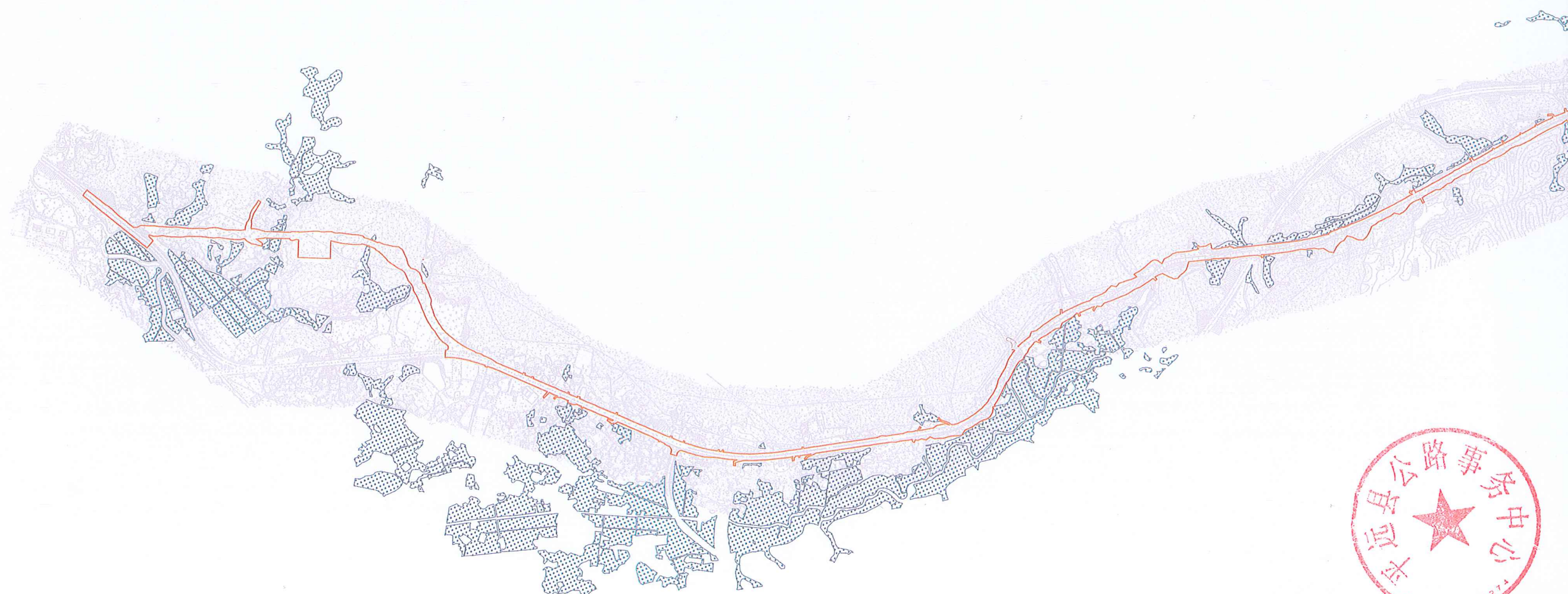



### 国道G206线平远县超竹至梅平径段改建工程项目实施范围图




- 注：
- 1、本图以米为单位。
  - 2、本图比例1：20000。
  - 3、平面坐标系：2000国家大地坐标系，中央子午线117度；1985国家高程基准。
  - 4、图例：▨生态保护红线 □永久基本农田

### 国道G206线平远县超竹至梅平径段改建工程项目实施范围图



- 注：
- 1、本图以米为单位。
  - 2、本图比例1：20000。
  - 3、平面坐标系：2000国家大地坐标系，中央子午线117度；1985国家高程基准。
  - 4、图例：▨生态保护红线 □永久基本农田

### 国道G206线平远县超竹至梅平径段改建工程项目实施范围图



- 注：
- 1、本图以米为单位。
  - 2、本图比例1：20000。
  - 3、平面坐标系统：2000国家大地坐标系，中央子午线117度；1985国家高程基准。
  - 4、图例：▨生态保护红线 □永久基本农田